

中間貯蔵施設への除去土壌等の輸送について（伊達市）

更新日 2019年4月22日

【2018年度】

整理番号	積込場等名称 ※1	輸送対象物	積込場等内の輸送対象範囲 (輸送後の集約予定) ※2	輸送実施事業者	輸送予定数量 (概数) ※3	輸送期間 ※4	輸送の時間、 台数及び回数 ※5	輸送終了後の積込場等の状況
18-01	富成第5区仮置場	土壌等(不燃物)	場内の全て (集約予定なし)	大成・日本国土・佐藤工業JV	1,100m ³	2018年4月～5月	8:30～18:00 (14台程度が1日1回)	輸送完了
18-02	中組竹ノ内地区仮置場	土壌等(不燃物)	場内の全て (集約予定なし)	前田・奥村・鴻池JV	800m ³	2018年5月～6月	8:30～18:00 (12台程度が1日1回)	輸送完了
18-03	中組大木地区仮置場	土壌等(不燃物)	場内の全て (集約予定なし)	前田・奥村・鴻池JV	700m ³	2018年6月～7月	8:30～18:00 (12台程度が1日1回)	輸送完了
18-04	富成第7～11区仮置場	土壌等(不燃物)	場内の全て (集約予定なし)	大成・日本国土・佐藤工業JV	8,300m ³	2018年5月～8月	8:30～18:00 (14台程度が1日1回)	輸送完了
18-05	田沢地区仮置場	土壌等(不燃物)	場内の全て (集約予定なし)	前田・奥村・鴻池JV	1,200m ³	2018年7月～8月	8:30～18:00 (12台程度が1日1～2回)	輸送完了
18-06	新井山地区仮置場	土壌等(不燃物)	場内の全て (集約予定なし)	大成・日本国土・佐藤工業JV	4,300m ³	2018年7月～11月	8:30～18:00 (12台程度が1日1回)	輸送完了
18-07	坂ノ上地区第2積込場	土壌等(不燃物)	場内の一部 (集約予定あり)	鹿島・東急・飛島JV	6,200m ³ (うち学校等から2,300m ³)	2018年8月～2019年4月	8:30～18:00 (18台程度が1日1回)	
18-08	伊達地方衛生処理組合 仮設焼却炉	廃棄物(焼却灰)	場内の一部 (集約予定あり)	西松・五洋・フジタJV	5,900m ³	2018年9月～2019年3月	8:30～18:00 (16台程度が1日1回)	
18-09	猫塚地区仮置場	土壌等(不燃物)	場内の全て (集約予定なし)	大成・日本国土・佐藤工業JV	5,700m ³	2018年9月～12月	8:30～18:00 (12台程度が1日1回)	輸送完了
18-10	月館7-1番組仮置場	土壌等(不燃物)	場内の全て (集約予定なし)	大成・日本国土・佐藤工業JV	900m ³	2018年9月～10月	8:30～18:00 (12台程度が1日1回)	輸送完了
18-11	坂ノ上地区積込場	土壌等(不燃物)	場内の一部 (集約予定あり)	鹿島・東急・飛島JV	3,600m ³ (うち学校等から1,100m ³)	2018年10月～2019年4月	8:30～18:00 (16台程度が1日1回)	

中間貯蔵施設への除去土壌等の輸送について（伊達市）

更新日 2019年4月22日

【2018年度】

整理番号	積込場等名称 ※1	輸送対象物	積込場等内の輸送対象範囲 (輸送後の集約予定) ※2	輸送実施事業者	輸送予定数量 (概数) ※3	輸送期間 ※4	輸送の時間、 台数及び回数 ※5	輸送終了後の積込場等の状況
18-12	布川5番組仮置場	土壌等(不燃物)	場内の全て (集約予定なし)	大成・日本国土・佐藤工業JV	800m ³	2018年10月～11月	8:30～18:00 (10台程度が1日1回)	輸送完了
18-13	平地区仮置場	土壌等(不燃物)	場内の全て (集約予定なし)	清水・竹中土木・東洋JV	2,200m ³	2018年10月～11月	8:30～18:00 (12台程度が1日2回)	輸送完了
18-14	坂ノ上地区第3積込場	土壌等(不燃物)	場内の一部 (集約予定あり)	清水・竹中土木・東洋JV	2,300m ³	2018年10月～11月	8:30～18:00 (10台程度が1日2回)	
				鹿島・東急・飛島JV	1,500m ³ (全て学校等から)	2019年4月～5月	8:30～18:00 (14台程度が1日1回)	
18-15	布川6番組仮置場	土壌等(不燃物)	場内の全て (集約予定なし)	大成・日本国土・佐藤工業JV	1,000m ³	2018年11月～12月	8:30～18:00 (10台程度が1日1回)	輸送完了
18-16	富成第12・17区仮置場	土壌等(不燃物)	場内の全て (集約予定なし)	大成・日本国土・佐藤工業JV	2,000m ³	2018年11月～12月	8:30～18:00 (12台程度が1日1回)	輸送完了
18-17	滝ノ沢地区仮置場	土壌等(不燃物)	場内の全て (集約予定なし)	清水・竹中土木・東洋JV	900m ³	2018年11月～12月	8:30～18:00 (10台程度が1日2回)	輸送完了
18-18	中組茶畑地区仮置場	土壌等(不燃物)	場内の全て (集約予定なし)	清水・竹中土木・東洋JV	700m ³	2018年12月	8:30～18:00 (10台程度が1日1～2回)	輸送完了
18-19	八木平地区仮置場	土壌等(不燃物)	場内の全て (集約予定なし)	鹿島・東急・飛島JV	4,500m ³	2018年12月～2019年2月	8:30～18:00 (16台程度が1日1～2回)	輸送完了
18-20	中島地区仮置場	土壌等(不燃物)	場内の全て (集約予定なし)	清水・竹中土木・東洋JV	2,000m ³	2018年12月～2019年2月	8:30～18:00 (10台程度が1日1～2回)	輸送完了
18-21	上組天井地区仮置場	土壌等(不燃物)	場内の全て (集約予定なし)	前田・奥村・鴻池JV	500m ³	2018年12月～2019年1月	8:30～18:00 (12台程度が1日1回)	輸送完了

中間貯蔵施設への除去土壌等の輸送について（伊達市）

更新日 2019年4月22日

【2018年度】


整理番号	積込場等名称 ※1	輸送対象物	積込場等内の輸送対象範囲 (輸送後の集約予定) ※2	輸送実施事業者	輸送予定数量 (概数) ※3	輸送期間 ※4	輸送の時間、 台数及び回数 ※5	輸送終了後の積込場等の状況
18-22	日向地区仮置場	土壌等(不燃物)	場内の全て (集約予定なし)	前田・奥村・鴻池JV	1,400m ³	2018年12月～ 2019年1月	8:30～18:00 (15台程度が1日1回)	輸送完了
18-23	上組山上地区仮置場	土壌等(不燃物)	場内の全て (集約予定なし)	前田・奥村・鴻池JV	500m ³	2019年1月	8:30～18:00 (10台程度が1日1回)	輸送完了
18-24	霊山運動広場	土壌等(不燃物)	場内の全て (集約予定なし)	清水・竹中土木・東洋JV	1,200m ³	2019年1月～ 2月	8:30～18:00 (7台程度が1日2回)	輸送完了
18-25	中川地区仮置場	土壌等(不燃物)	場内の全て (集約予定なし)	清水・竹中土木・東洋JV	3,100m ³	2019年1月～ 2月	8:30～18:00 (10台程度が1日1～2回)	輸送完了
18-26	舘地区仮置場	土壌等(不燃物)	場内の全て (集約予定なし)	清水・竹中土木・東洋JV	600m ³	2019年2月	8:30～18:00 (10台程度が1日1～2回)	輸送完了

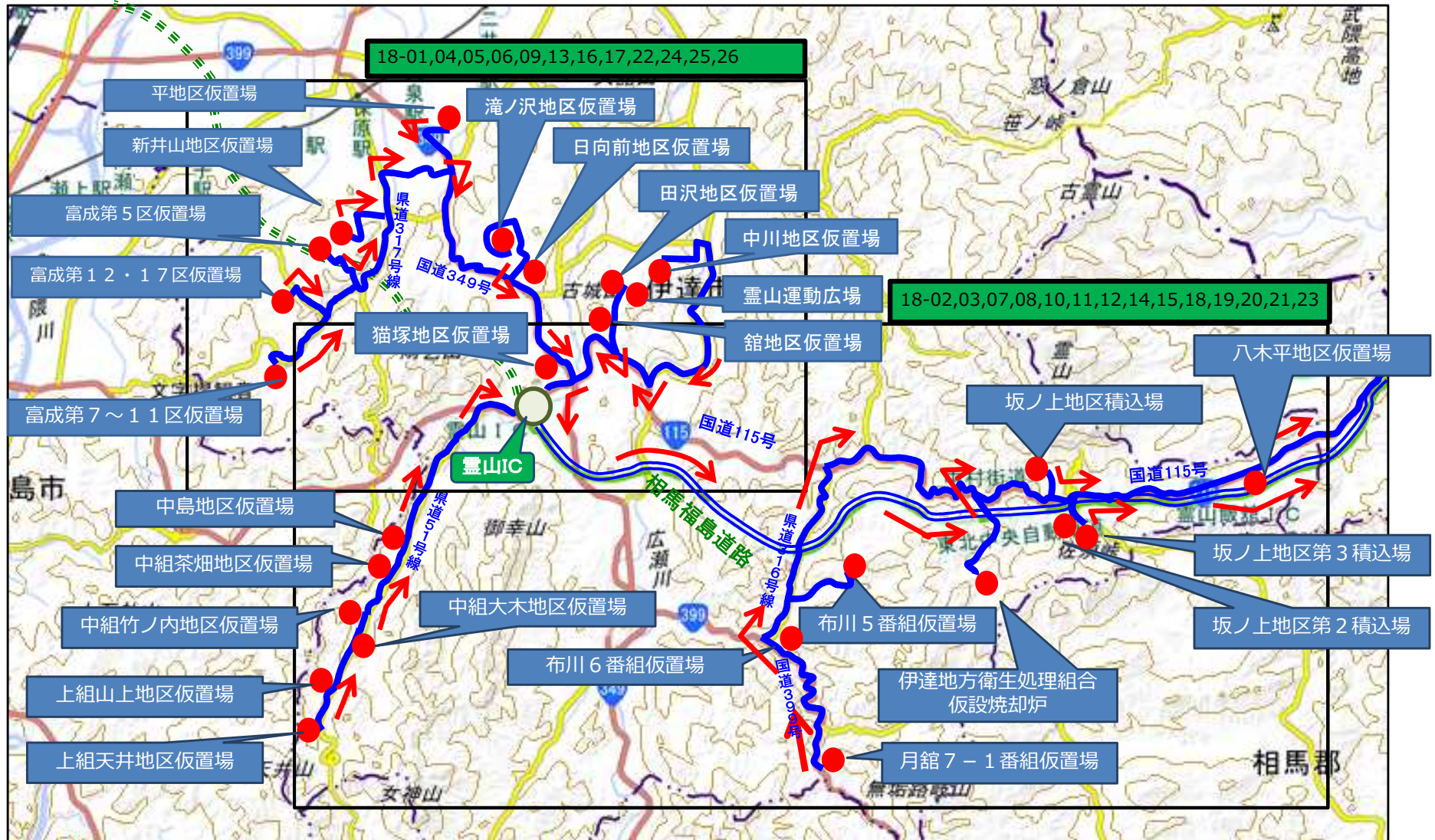
【注釈】※ 当該年度の輸送が完了した積込場は灰色の文字で表示。 ※1 積込場等の名称を記載。既存の仮置場や現場保管箇所を積込場としているものや、新たに積込場として設置するものがあります。 ※2 輸送対象範囲:「場内の全て」…場内の除去土壌等が全て搬出されます。/「場内の一部」…場内の除去土壌等の一部のみ搬出されます(場内の除去土壌等の保管は続きます)。/「集約予定あり」…搬出後、再び除去土壌等が当該積込場等へ集約されます(積込場としての利用が続きます)。/「集約予定なし」…搬出後、除去土壌等の集約はありません(積込場としての利用が終わります)。 ※3 その年度に当該積込場等から搬出する予定の輸送数量です。学校等で現場保管されている除去土壌等の輸送がある場合はその予定数量を下段に記載します。 ※4 輸送期間は、天候や道路交通等の状況により変更することがあります。 ※5 輸送の時間・1日の輸送回数は作業の進捗状況によって変更することがあります。

中間貯蔵施設への除去土壌等の輸送について（伊達市）：ルート図

更新日：2019年4月22日

■ 2018年度（市内全体）

輸送ルート(高速道路・相馬福島道路・あぶくま高原道路を利用する区間は  で表示)



※「地理院地図」（国土地理院）をもとに環境省作成

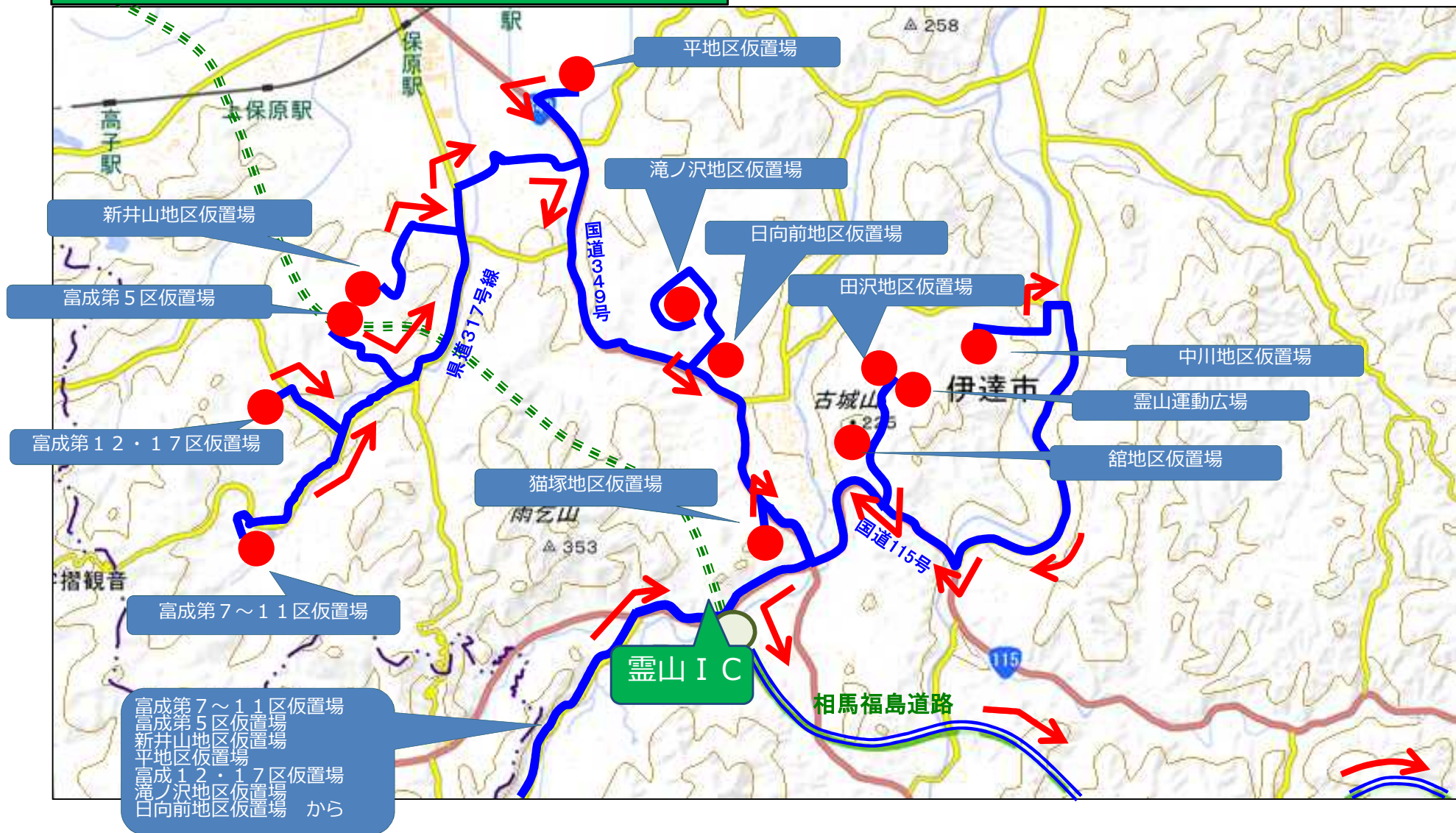
中間貯蔵施設への除去土壌等の輸送について（伊達市）：ルート図

更新日：2019年4月22日

■ 2018年度（積込場等付近）

— 輸送ルート(高速道路・相馬福島道路・あぶくま高原道路を利用する区間は **==** で表示)

18-01,04,05,06,09,13,16,17,22,24,25,26



富成第7～11区仮置場
 富成第5区仮置場
 新井山地区仮置場
 平地区仮置場
 富成12・17区仮置場
 滝ノ沢地区仮置場
 日向前地区仮置場 から

※「地理院地図」（国土院）をもとに環境省作成

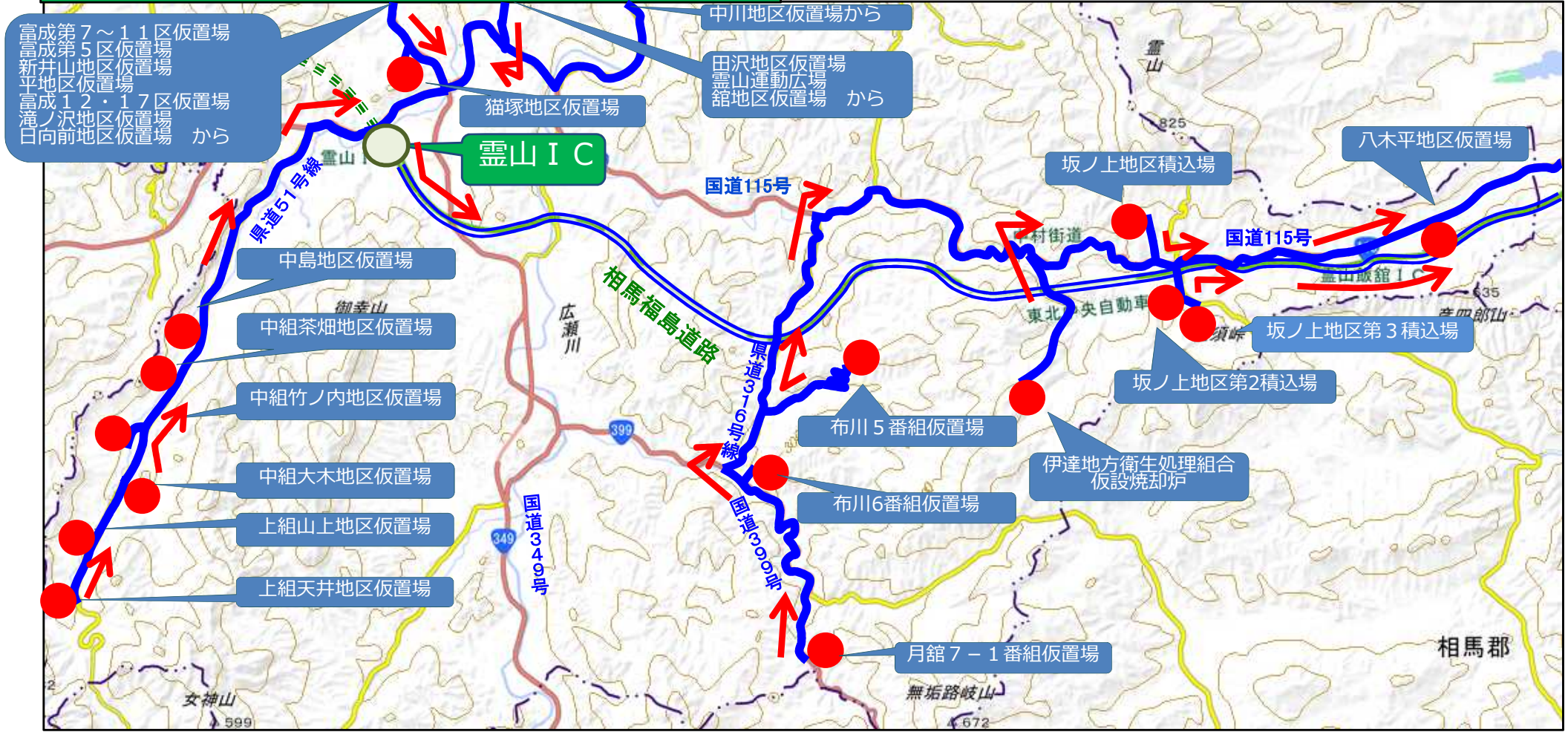
中間貯蔵施設への除去土壌等の輸送について（伊達市）：ルート図

更新日：2019年4月22日

■ 2018年度（積込場等付近）

—— 輸送ルート(高速道路・相馬福島道路・あぶくま高原道路を利用する区間は **——** で表示)

18-02,03,07,08,10,11,12,14,15,18,19,20,21,23



※「地理院地図」（国土地理院）をもとに環境省作成