

# 除染仮置場等の状況について

## ■福島県全体

2018年12月28日

### 仮置場等の状況

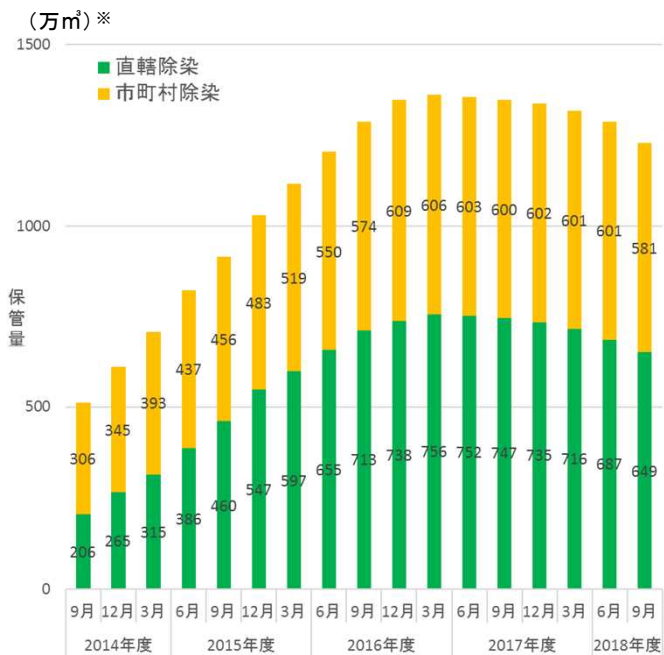
直轄除染 2018年11月30日時点  
市町村除染 2018年 9月30日時点

	仮置場等の総数	うち 保管中	うち 搬出完了	うち 原状回復完了 (返地済み)
除染特別地域 (直轄除染)	322	208	50	64
汚染状況重点 調査地域 (市町村除染)	978	741	51	186
合計	1,300	949	101	250

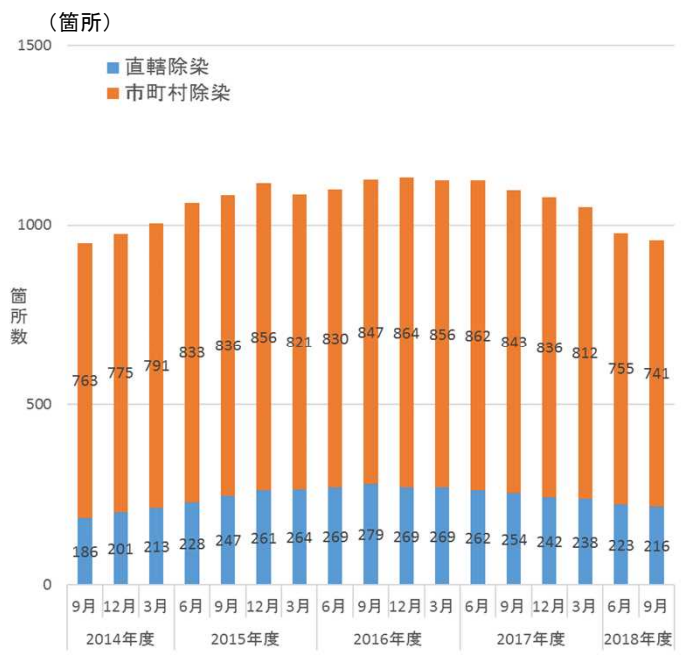
(出典) 汚染状況重点調査地域(市町村除染)は、  
「市町村が設置する仮置場の整備状況等について(平成30年11月29日 福島県生活環境部除染対策課 公表資料)より環境省作成。

- 注1) 仮置場等 : 仮置場のほか、一時保管所、仮仮置場等を含む。  
 注2) 保管中 : 除去土壌等が保管されている仮置場等を示す。  
 注3) 搬出完了 : 除去土壌等の搬出が完了し、原状回復等の作業中の仮置場等を示す。  
 注4) 原状回復完了(返地済み) : 原状回復等が完了、または、地権者へ返地した仮置場等を示す。

### 【除去土壌等の保管量の推移】



### 【仮置場等の箇所数の推移】



- 注1) 保管量 : 仮置場等で保管している数(保管物数)。1袋当たりの保管物の体積は、おおむね1m³  
 (ただし、保管物の体積減少により、1袋が1m³より小さくなる場合もある)。  
 なお、市町村除染分には、現場保管分を含む。  
 注2) 箇所数 : 保管中の仮置場等の箇所数。  
 ただし、市町村除染の2018年3月時点以前については、返地前の仮置場等数(「その他の仮置場」は除く)である。

## ■ 除染特別地域（直轄除染）

2018年12月28日

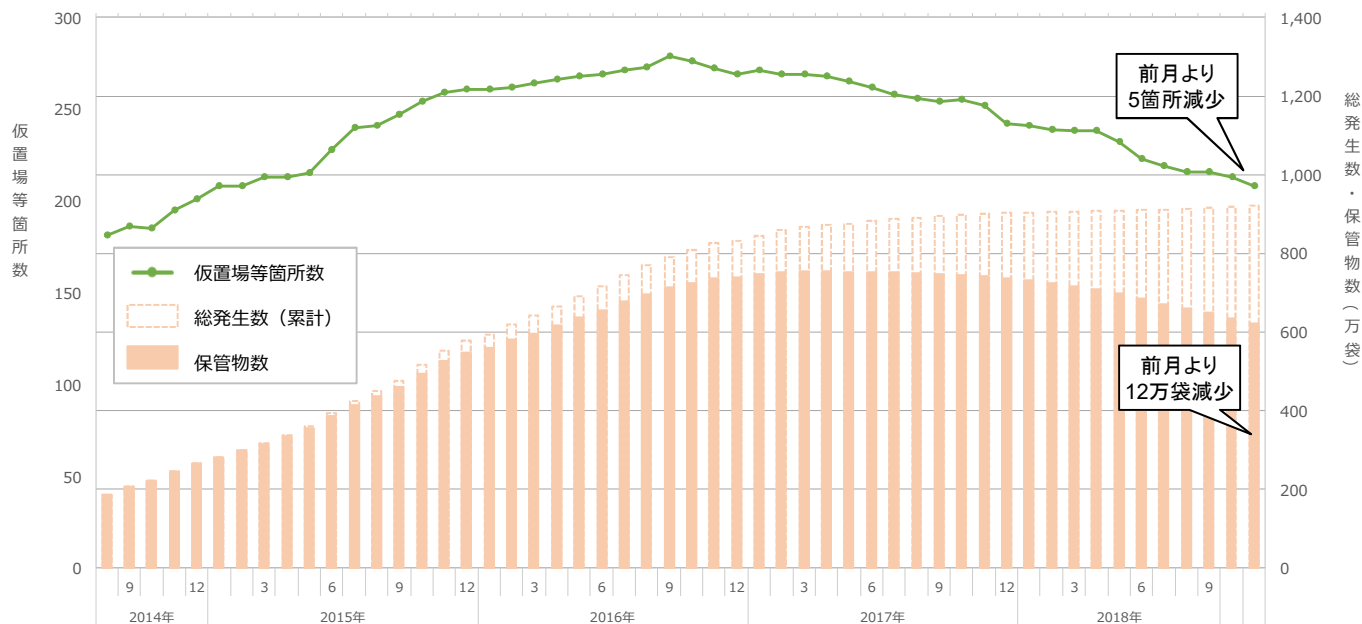
### 仮置場等の状況

(2018年11月30日時点)

市町村	仮置場等の総数	うち		
		保管中	搬出完了	原状回復完了
田村市	6	3	1	2
川内村	2	2	0	0
檜葉町	25	15	8	2
大熊町	18	7	7	4
川俣町	43	39	4	0
葛尾村	33	23	7	3
飯舘村	103	74	18	11
南相馬市	18	13	0	5
浪江町	41	20	2	19
富岡町	22	8	2	12
双葉町	11	4	1	6
<b>合計</b>	<b>322</b>	<b>208</b>	<b>50</b>	<b>64</b>

- 注1) 仮置場等 : 仮置場のほか、一時保管所、仮仮置場等を含む。  
 注2) 保管中 : 除去土壌等が保管されている仮置場等を示す。  
 注3) 搬出完了 : 除去土壌等の搬出が完了し、原状回復等の作業中の仮置場等を示す。  
 注4) 原状回復完了(返地済み) : 原状回復等が完了、または、地権者へ返地した仮置場等を示す。

### 仮置場等箇所数と保管物数の推移



#### 直近1年間の推移

	2017年		2018年									
	12月	1月	2月	3月	4月	5月	6月	7月	8月	9月	10月	11月
仮置場等箇所数（箇所）	242	241	239	238	238	232	223	219	216	216	213	208
発生数（累計）（万袋）	903	904	906	907	908	909	910	911	913	916	917	920
保管物数（万袋）	735	731	724	716	708	698	687	669	659	649	634	622

- 注1) 仮置場等箇所数 : 除去土壌等を保管している仮置場等の箇所数を示す。  
 注2) 保管物数 : 仮置場等で保管している数で、単位は「袋」。1袋当たりの保管物の体積は、おおむね1m<sup>3</sup>（ただし、保管物の体積減少により、1袋が1m<sup>3</sup>より小さくなる場合もある）。  
 注3) 除去土壌等の総発生数約920万袋の内訳は、保管物数約622万袋、搬出済み数 約298万袋（うち仮設焼却炉への搬出は約217万袋、中間貯蔵施設等への搬出は約82万袋）  
 ※数値は四捨五入して表記しているため、合計値は表示上の数字の合計と一致するとは限らない。

## ■汚染状況重点調査地域（市町村除染）

### 仮置場等の状況

（2018年9月30日時点）

方部	市町村	仮置場			
			うち 保管中	うち 搬出完了	うち 返地済み
県北	福島市	32	31	0	1
	二本松市	353	228	5	120
	伊達市	121	102	12	7
	本宮市	26	24	1	1
	桑折町	38	31	1	6
	国見町	11	10	1	0
	川俣町	22	19	3	0
	大玉村	13	11	0	2
県中	郡山市	20	20	0	0
	須賀川市	77	71	0	6
	田村市	97	95	0	2
	鏡石町	4	1	2	1
	天栄村	14	9	4	1
	石川町	1	0	0	1
	玉川村	1	0	0	1
	平田村	1	0	0	1
	浅川町	0	0	0	0
	古殿町	1	0	1	0
	三春町	6	6	0	0
	小野町	3	0	0	3
	県南	白河市	11	2	2
西郷村		3	3	0	0
泉崎村		6	5	1	0
中島村		1	0	1	0
矢吹町		4	3	1	0
棚倉町		12	0	8	4
矢祭町		0	0	0	0
塙町		1	0	0	1
鮫川村		1	0	0	1
会津	会津坂下町	1	0	0	1
	湯川村	1	0	0	1
	柳津町	0	0	0	0
	三島町	0	0	0	0
	昭和村	1	0	0	1
	会津美里町	1	0	1	0
相双	新地町	1	0	0	1
	相馬市	5	5	0	0
	南相馬市	37	35	1	1
	広野町	1	1	0	0
	川内村	9	9	0	0
いわき	いわき市	41	20	6	15
合 計		978	741	51	186

注1) 「市町村が設置する仮置場の整備状況等について（平成30年11月29日 福島県生活環境部除染対策課 公表資料）より環境省作成。

注2) 網掛けは汚染状況重点調査地域の指定解除済み市町村。

注3) 保管中 : 除去土壌等が保管されている仮置場等を示す。

注4) 搬出完了 : 除去土壌等の搬出が完了し、原状回復等の作業中の仮置場等を示す。

注5) 返地済み : 原状回復等が完了し、地権者へ返地した仮置場等を示す。