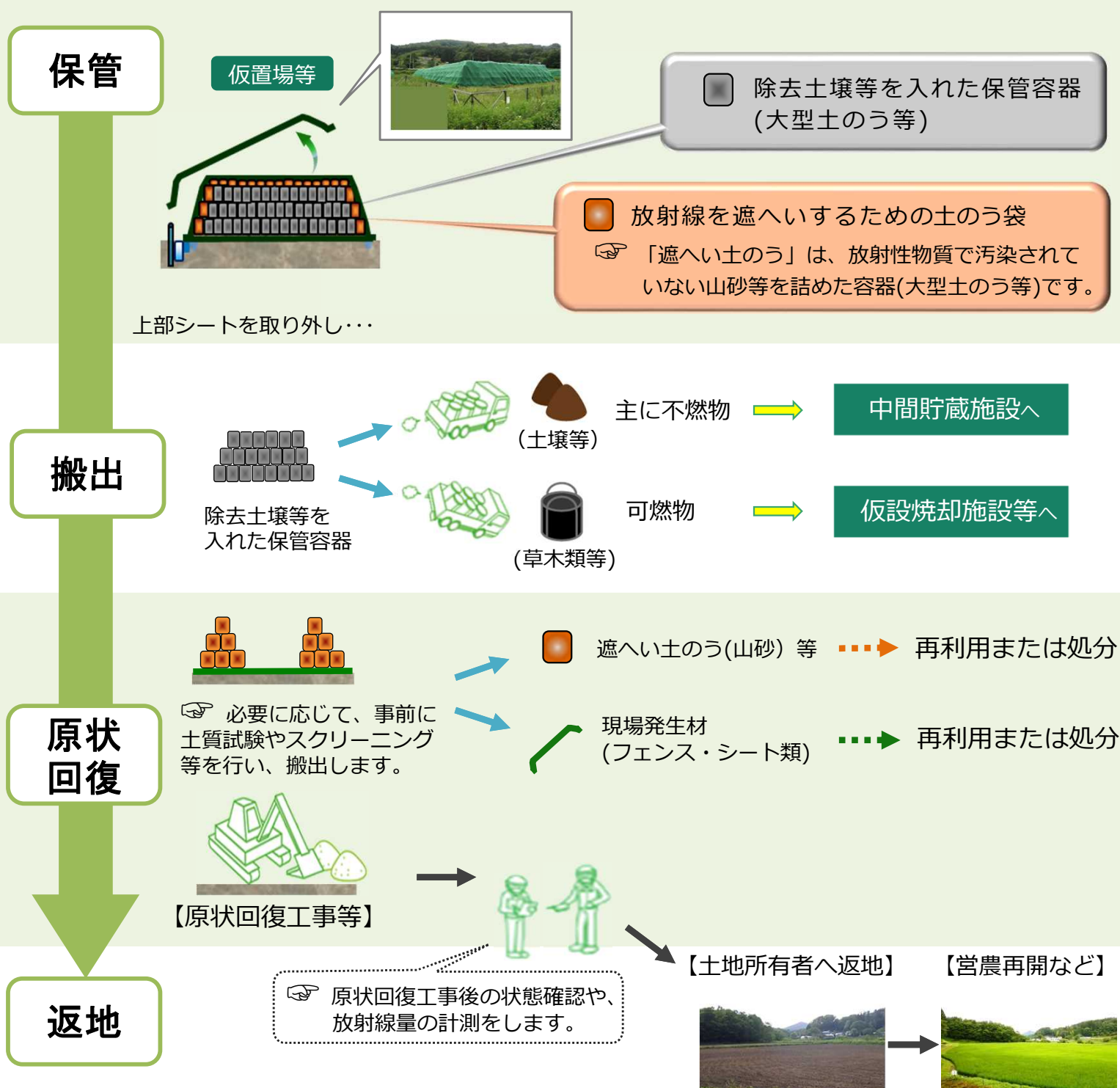


福島県内の除染仮置場等の状況

概要

- ・ 除染で取り除いた除去土壌等は、仮置場等の一時的な保管場所で適正に管理しています。
- ・ 保管をしている除去土壌等は、中間貯蔵施設又は仮設焼却施設等へ搬出します。
- ・ 搬出が完了した仮置場については、順次、遮へい土のう等の搬出・活用を始め、原状回復工事を行った後に、土地所有者へ返地します。

● 仮置場等での搬出～原状回復～返地までの流れ



仮置場等の状況

・仮置場等総数1,372箇所のうち、31箇所では除去土壌等を保管中、1,341箇所では搬出が完了し、1,070箇所の仮置場で原状回復が完了しました。

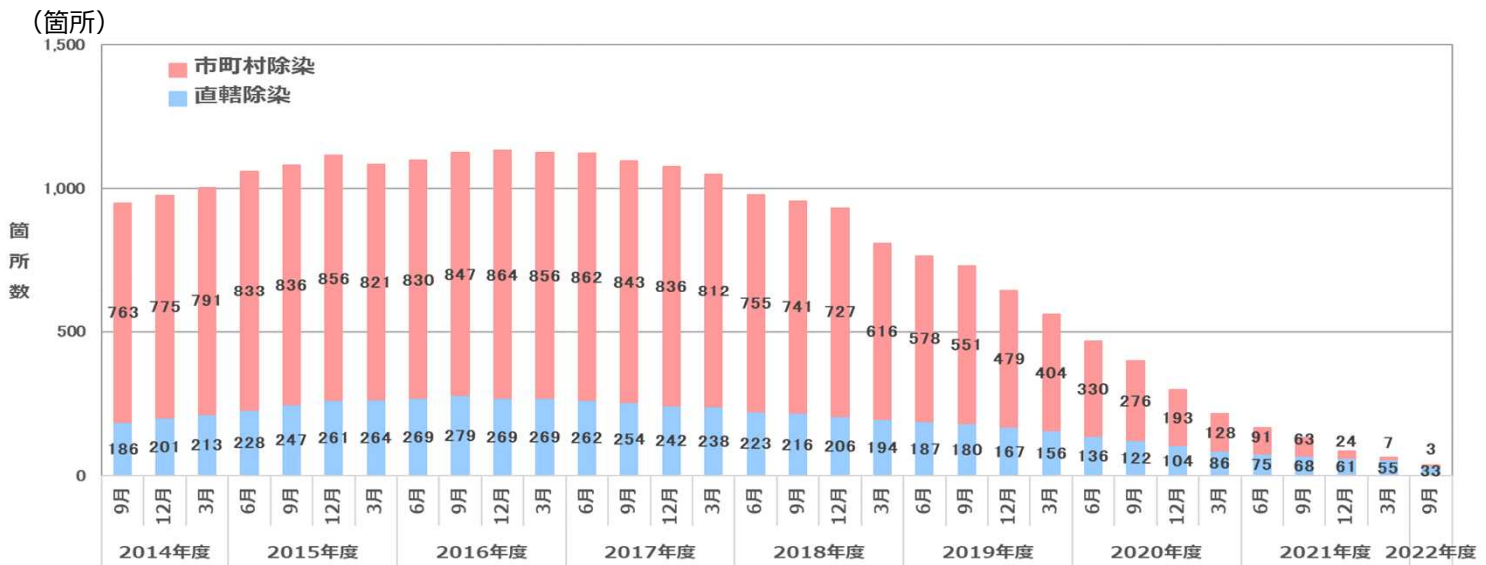
| 直轄除染 2023年 1月末時点 市町村除染 2022年 9月末時点 | 仮置場等の総数 | うち 保管中 | うち 搬出完了 | うち 原状回復完了 (返地済み) |
|---|---------|-----------|------------------|------------------------|
| 除染特別地域 (直轄除染) | 331 | 28 | 303 (91.5%) | 180 (54.4%) |
| 汚染状況重点 調査地域等 (市町村除染) | 1,041 | 3 | 1,038 (99.7%) | 890 (85.5%) |
| 合計 | 1,372 | 31 | 1,341 (97.7%) | 1,070 (78.0%) |

注1) 仮置場等：仮置場のほか、一時保管所、仮仮置場等を含みます。
注2) 保管中：除去土壌等が保管されている仮置場等を示します。
注3) 搬出完了：除去土壌等の搬出が完了した仮置場等を示します。
注4) 原状回復完了：原状回復等が完了した仮置場等を示します。
注5) 搬出完了及び原状回復完了の欄に記載の(%)は、仮置場等の総数に対する割合を示します。

(出典) 汚染状況重点調査地域等(市町村除染)は、「市町村が設置する仮置場等の状況について(令和4年12月8日福島県生活環境部中間貯蔵・除染対策課 公表資料)」より環境省作成。

● 保管中仮置場等の箇所数の推移

(2022年9月末時点)



※仮置場の統合等により公表当時の数値とは異なります。

※市町村除染の2018年3月時点以前については、返地前の仮置場等数(「その他の仮置場」は除く)です。

● 原状回復が完了した仮置場等の箇所数の推移

(2022年9月末時点)

(箇所)



※2021年度までは各年度末(3月末時点)、2022年度は9月末時点の仮置場等の箇所数です。

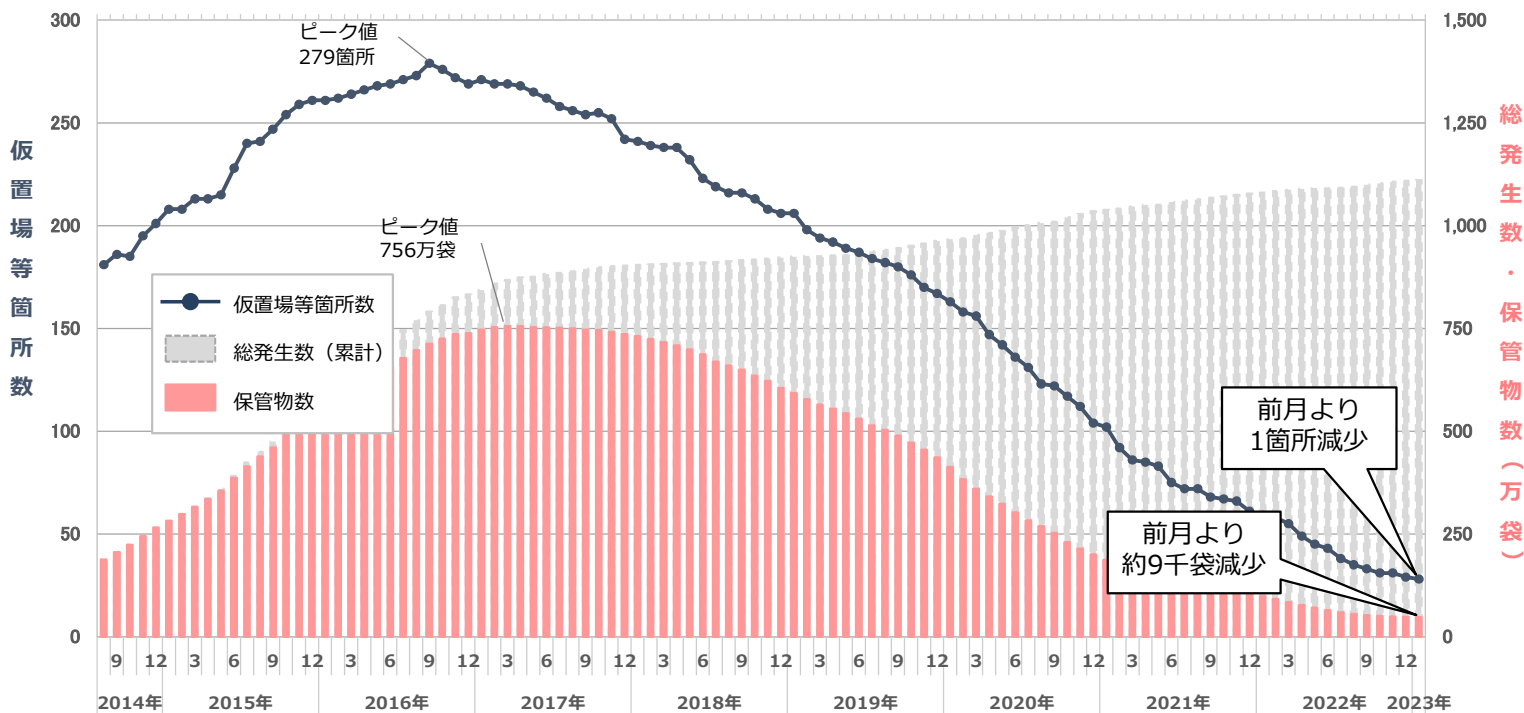
除染特別地域（直轄除染）における仮置場等の状況

● 除染特別地域（直轄除染）の市町村別状況

| 市町村 | 仮置場等の総数 | うち 保管中 | うち 搬出完了 | うち 原状回復完了 |
|-----------|------------|-----------|------------|--------------|
| 田村市 | 6 | 0 | 6 | 6 |
| 川内村 | 2 | 0 | 2 | 2 |
| 檜葉町 | 25 | 0 | 25 | 16 |
| 大熊町 | 18 | 3 | 15 | 14 |
| 川俣町 | 43 | 0 | 43 | 15 |
| 葛尾村 | 36 | 1 | 35 | 29 |
| 飯舘村 | 104 | 12 | 92 | 39 |
| 南相馬市 | 18 | 1 | 17 | 8 |
| 浪江町 | 46 | 5 | 41 | 29 |
| 富岡町 | 22 | 4 | 18 | 14 |
| 双葉町 | 11 | 2 | 9 | 8 |
| 合計 | 331 | 28 | 303 | 180 |

注1) 網掛けは、除染特別地域の指定を解除された市町村です。

● 保管中仮置場等箇所数と保管物数の推移



直近1年間の推移

| | 2022年 | | | | | | | | | | | | 2023年 |
|--------------|-------|-------|-------|-------|-------|-------|-------|-------|-------|-------|-------|-------|-------|
| | 2月 | 3月 | 4月 | 5月 | 6月 | 7月 | 8月 | 9月 | 10月 | 11月 | 12月 | 1月 | |
| 仮置場等箇所数（箇所） | 58 | 55 | 49 | 45 | 43 | 38 | 35 | 33 | 31 | 31 | 29 | 28 | |
| 総発生数（累計）（万袋） | 1,084 | 1,086 | 1,089 | 1,091 | 1,093 | 1,095 | 1,097 | 1,099 | 1,103 | 1,106 | 1,109 | 1,111 | |
| 保管物数（万袋） | 92 | 84 | 77 | 71 | 64 | 59 | 55 | 52 | 50 | 49 | 48 | 47 | |

注1) 仮置場等箇所数: 除去土壌等を保管している仮置場等の箇所数を示します。

注2) 保管物数 : 仮置場等で保管している数で、単位は「袋」で1袋当たりの保管物の体積は、おおむね1m³です。
(ただし、保管物の体積減少により、1袋が1m³より小さくなる場合もあります)。

注3) 除去土壌等の総発生数約1,111万袋の内訳は、保管物数約47万袋、搬出済み数 約1,063万袋です。
(うち仮設焼却炉への搬出は約307万袋、中間貯蔵施設等への搬出は約756万袋)

※数値は四捨五入して表記しているため、合計値は表示上の数字の合計と一致するとは限りません。

汚染状況重点調査地域等（市町村除染）における仮置場等の状況

(2022年9月末時点)

| 方部 | 市町村 | 仮置場等の総数 | うち | | |
|-----------|--------------------|--------------|----------|--------------|------------|
| | | | 保管中 | 搬出完了 | 返地済み |
| 県北 | 福島市 | 46 | 0 | 46 | 17 |
| | 二本松市 | 353 | 0 | 353 | 349 |
| | 伊達市 | 120 | 0 | 120 | 78 |
| | 本宮市 [※] | 25 | 0 | 25 | 16 |
| | 桑折町 [※] | 38 | 0 | 38 | 38 |
| | 国見町 | 11 | 0 | 11 | 8 |
| | 川俣町 | 22 | 0 | 22 | 4 |
| | 大玉村 [※] | 13 | 0 | 13 | 13 |
| 県中 | 郡山市 | 35 | 1 | 34 | 15 |
| | 須賀川市 [※] | 100 | 0 | 100 | 100 |
| | 田村市 [※] | 100 | 0 | 100 | 100 |
| | 鏡石町 [※] | 4 | 0 | 4 | 4 |
| | 天栄村 [※] | 14 | 0 | 14 | 14 |
| | 石川町 | 1 | 0 | 1 | 1 |
| | 玉川村 | 1 | 0 | 1 | 1 |
| | 平田村 | 1 | 0 | 1 | 1 |
| | 浅川町 | 0 | 0 | 0 | 0 |
| | 古殿町 | 1 | 0 | 1 | 1 |
| | 三春町 | 6 | 0 | 6 | 0 |
| | 小野町 [※] | 3 | 0 | 3 | 3 |
| 県南 | 白河市 [※] | 11 | 0 | 11 | 10 |
| | 西郷村 | 3 | 0 | 3 | 0 |
| | 泉崎村 [※] | 6 | 0 | 6 | 5 |
| | 中島村 [※] | 1 | 0 | 1 | 1 |
| | 矢吹町 [※] | 4 | 0 | 4 | 4 |
| | 棚倉町 | 12 | 0 | 12 | 12 |
| | 矢祭町 [※] | 0 | 0 | 0 | 0 |
| | 埴町 [※] | 1 | 0 | 1 | 1 |
| | 鮫川村 [※] | 1 | 0 | 1 | 1 |
| 会津 | 会津若松市 | 1 | 0 | 1 | 1 |
| | 猪苗代町 | 6 | 0 | 6 | 6 |
| | 会津坂下町 [※] | 1 | 0 | 1 | 1 |
| | 湯川村 [※] | 1 | 0 | 1 | 1 |
| | 柳津町 [※] | 0 | 0 | 0 | 0 |
| | 三島町 [※] | 0 | 0 | 0 | 0 |
| | 昭和村 [※] | 1 | 0 | 1 | 1 |
| | 会津美里町 [※] | 1 | 0 | 1 | 1 |
| 南会津 | 下郷町 | 1 | 0 | 1 | 1 |
| | 南会津町 | 0 | 0 | 0 | 0 |
| 相双 | 新地町 | 1 | 0 | 1 | 1 |
| | 相馬市 [※] | 5 | 0 | 5 | 5 |
| | 南相馬市 | 38 | 2 | 36 | 34 |
| | 広野町 | 1 | 0 | 1 | 0 |
| | 川内村 | 10 | 0 | 10 | 7 |
| いわき | いわき市 | 41 | 0 | 41 | 34 |
| 合計 | | 1,041 | 3 | 1,038 | 890 |

注1) 「市町村が設置する仮置場等の状況について（令和4年12月8日 福島県生活環境部中間貯蔵・除染対策課 公表資料）」より環境省が作成しています。

注2) 網掛けは、汚染状況重点調査地域に指定されていない市町村です。「※」は、指定解除された市町村です。

注3) 保管中 : 除去土壌等が保管されている仮置場等を示します。

注4) 搬出完了 : 除去土壌等の搬出が完了した仮置場等を示します。

注5) 返地済み : 原状回復等が完了し、所有者へ返地した仮置場等を示します。