

須賀川市の除染土壤等に係る輸送車両の運行について

今年度の福島県須賀川市からの除染土壤等の輸送を、以下のとおり行います。

1. 輸送実施者

発注者：環境省 福島地方環境事務所
 輸送実施事業者：五洋・みらい・本間 特定建設工事共同企業体

2. 搬出元、搬出先

搬出元：仁井田中学校、西袋中学校、西袋第二小学校、阿武隈小学校
 長沼高等学校、福島学園
 搬出先：大熊町の中間貯蔵施設予定地内保管場等

3. 輸送対象物と輸送数量

輸送対象物：除染に伴い生じた土壤等(不燃物)
 輸送数量：概ね7,300m³程度
 (すべて学校等からの輸送)

4. ルート図(裏面参照)

5. 輸送期間 平成30年1月10日(水)から概ね2ヵ月

※原則として日曜日は輸送を実施しません。
 ※天候や道路交通等の状況により、輸送期間が変更されることがあります。

6. 各搬出元の一日の基本サイクル

【仁井田中学校、西袋第二小学校、阿武隈小学校、長沼高等学校】
 ・作業時間：7:00~17:00、輸送時間：8:30~17:00
 ・輸送車両8~14台程度が1日1回輸送
 ※作業の進捗状況によって変更の可能性があります。

【福島学園】

・作業時間：7:30~17:00、輸送時間：8:30~17:00
 ・輸送車両8~14台程度が1日1回輸送
 ※作業の進捗状況によって変更の可能性があります。

【西袋中学校】

・作業時間：8:00~17:00、輸送時間：8:30~17:00
 ・輸送車両8~14台程度が1日1回輸送
 ※作業の進捗状況によって変更の可能性があります。

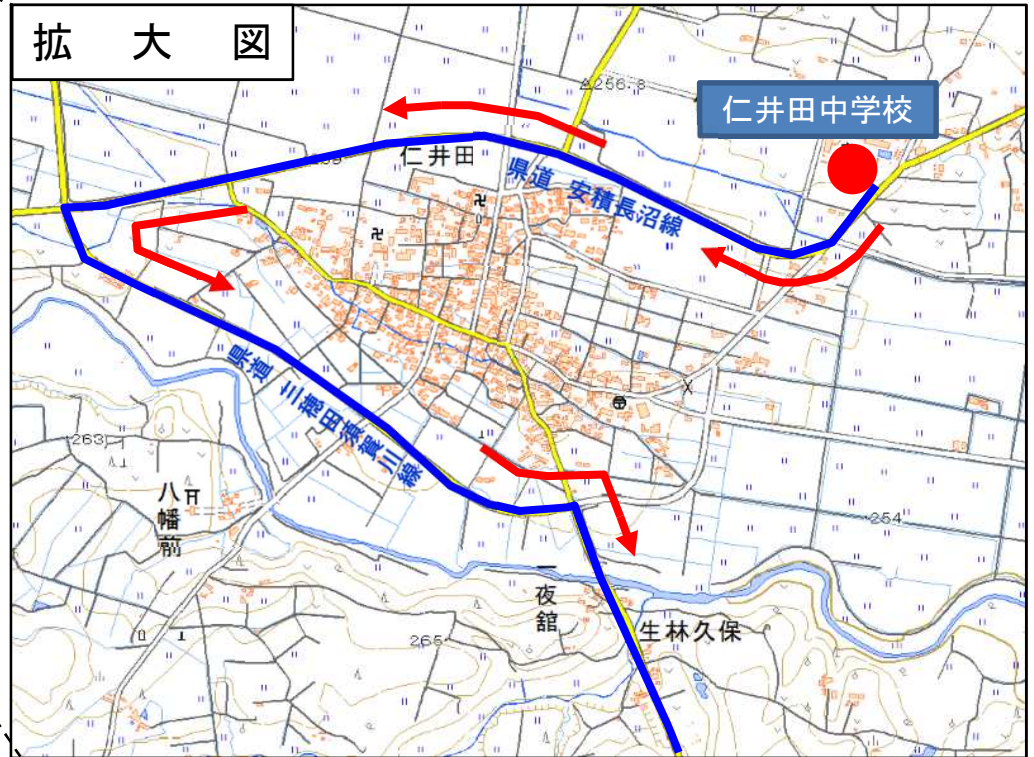
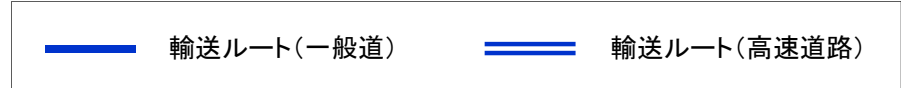
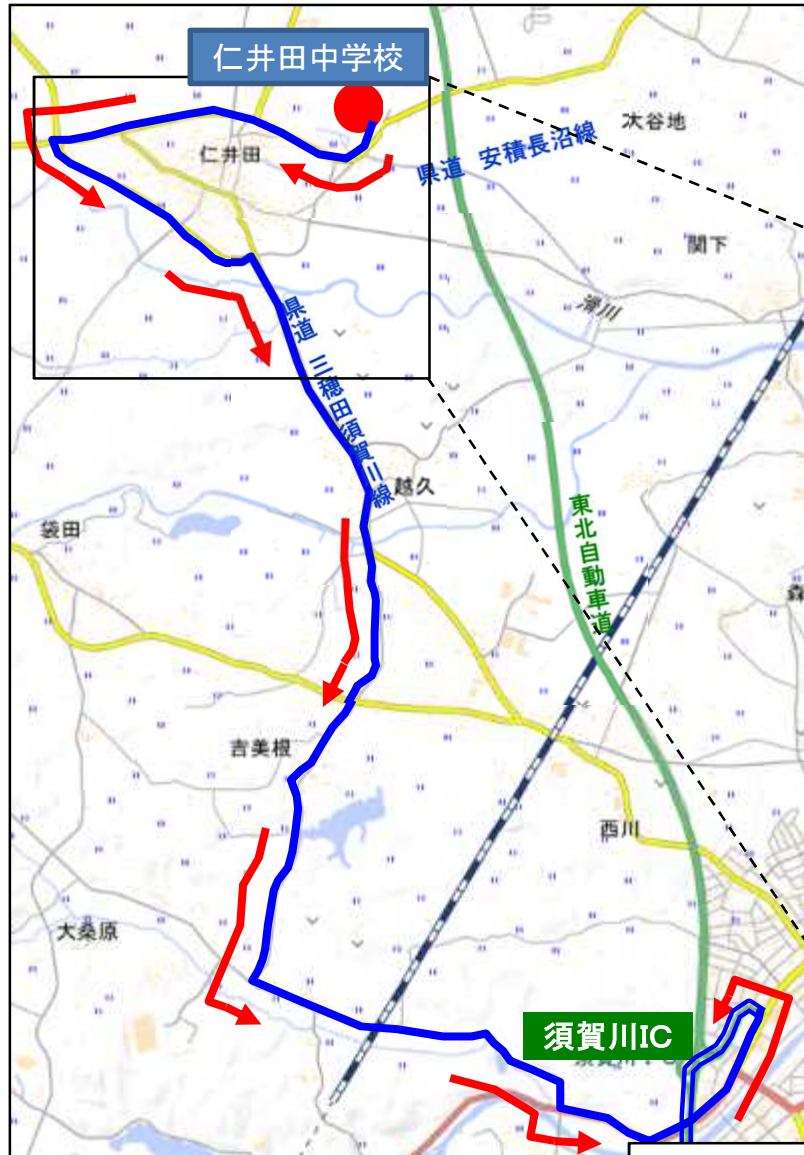
7. 輸送車両の表示等

輸送は10tダンプトラックを基本とします。輸送車両の荷台の積荷にはシートを設置し、下記の表示(イメージ)を車両の前後左右に明示します。



須賀川市の除染土壌等に係る輸送車両の運行について

4. ルート図(仁井田中学校)



「地理院地図」(国土地理院)をもとに環境省作成

あぶくま高原道路を經由して大熊町の
中間貯蔵施設予定地内保管場等へ

4. ルート図(西袋中学校)

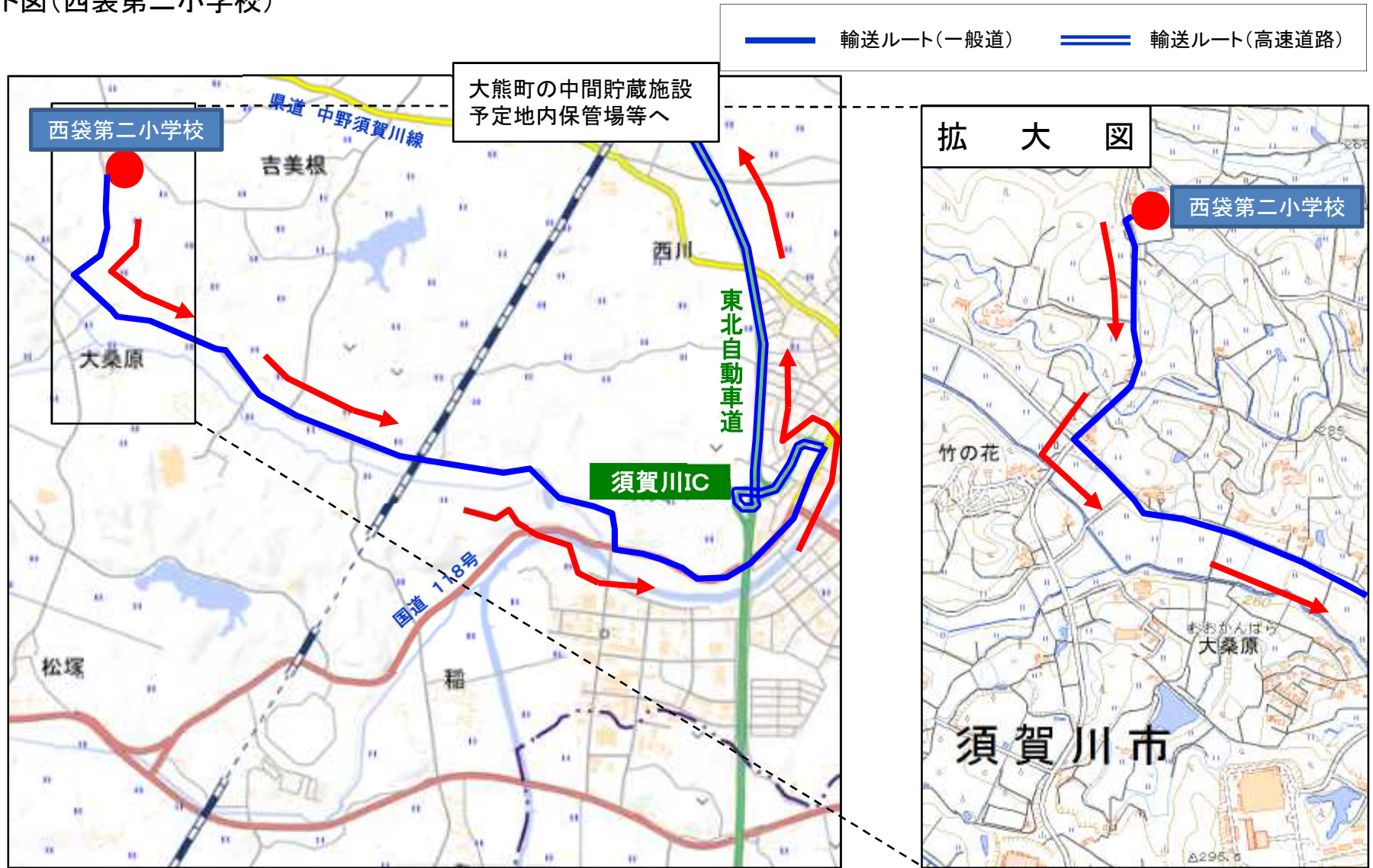


あぶくま高原道路を經由して
大熊町の間貯蔵施設予定
地内保管場等へ



「地理院地図」(国土地理院)をもとに環境省作成

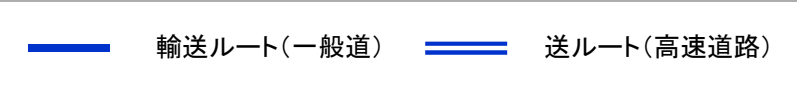
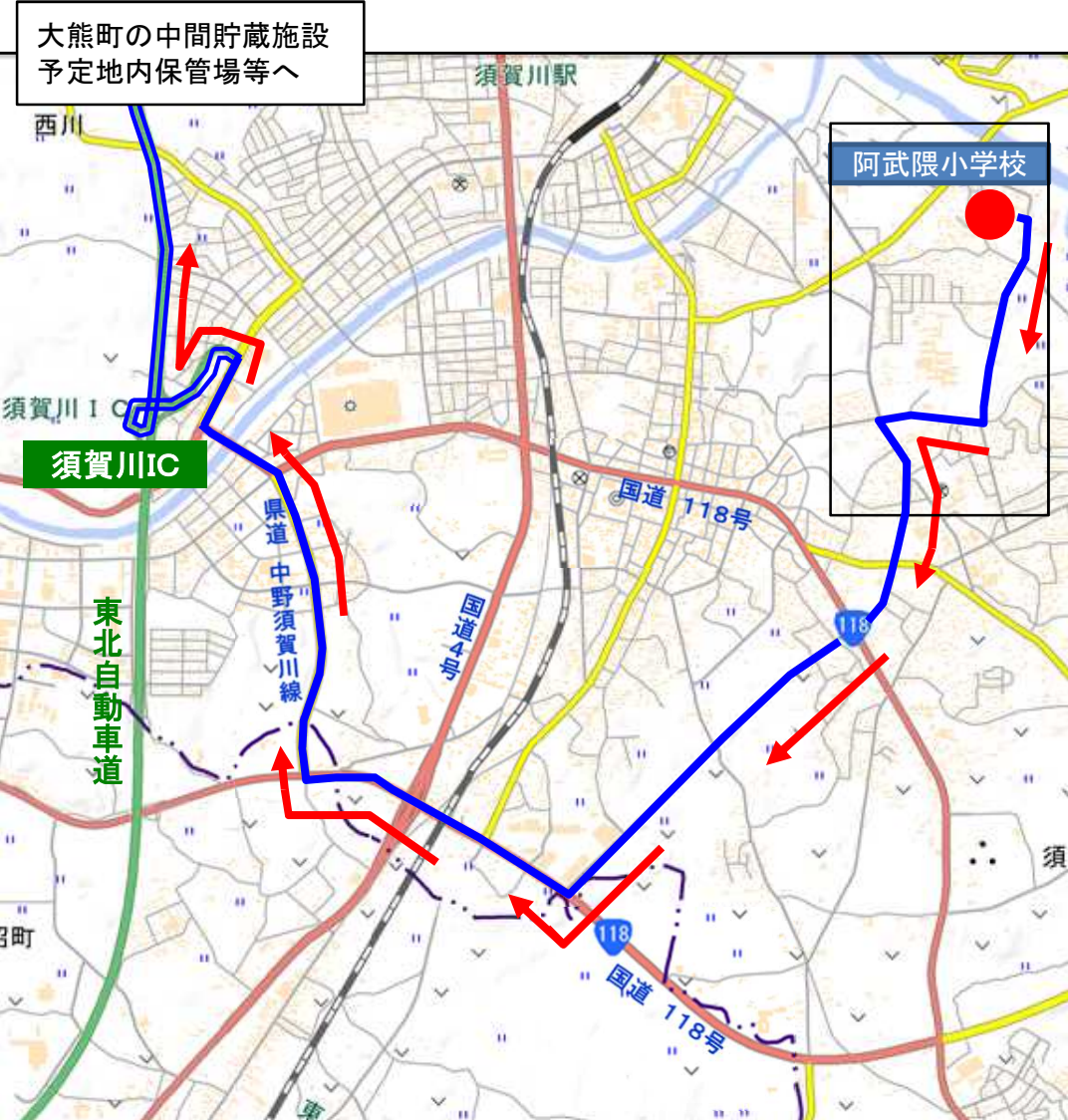
4. ルート図(西袋第二小学校)



「地理院地図」(国土地理院)をもとに環境省作成

須賀川市の除染土壌等に係る輸送車両の運行について

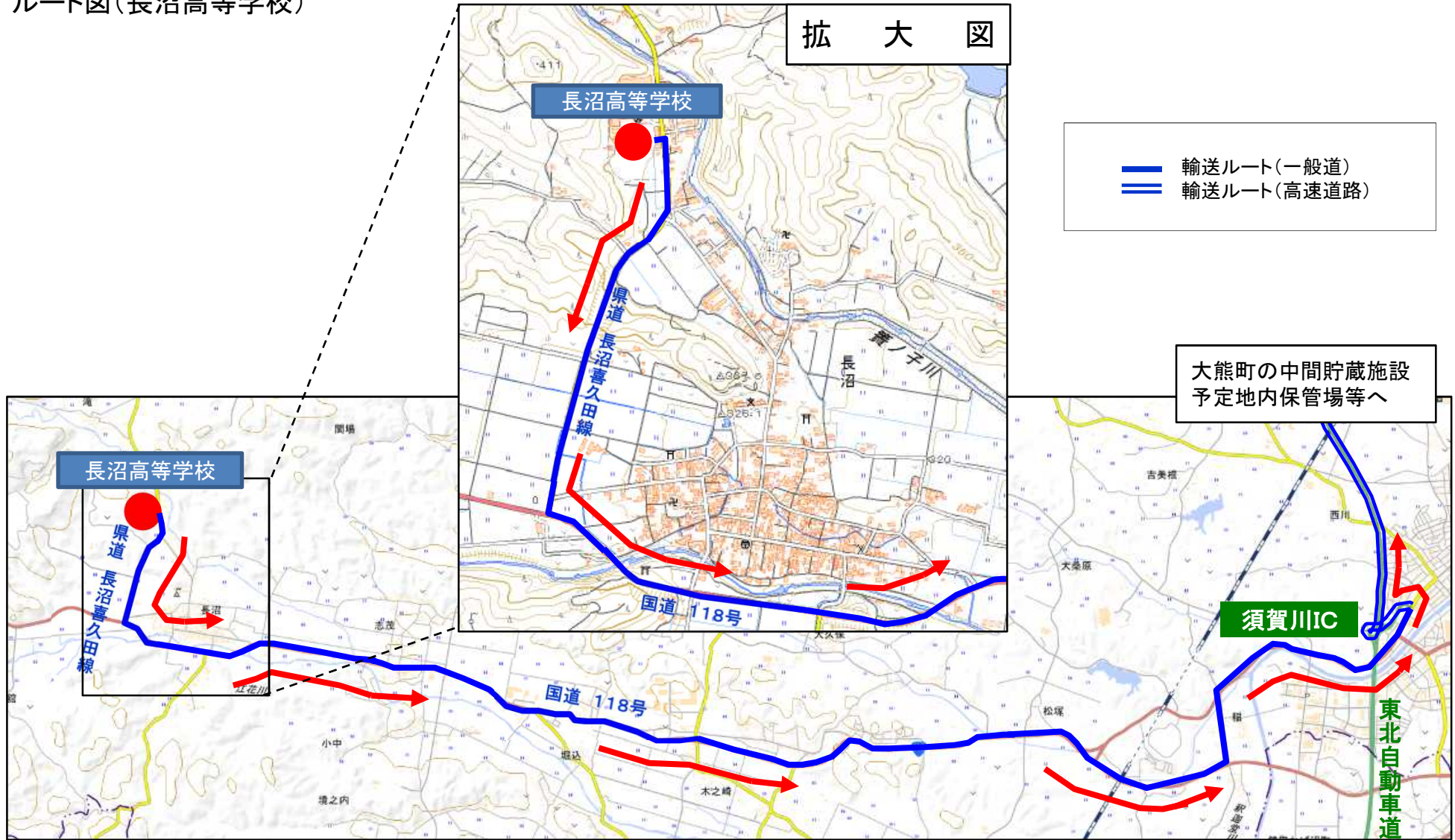
4. ルート図(阿武隈小学校)



「地理院地図」(国土地理院)をもとに環境省作成

須賀川市の除染土壤等に係る輸送車両の運行について

4. ルート図(長沼高等学校)



「地理院地図」(国土地理院)をもとに環境省作成

