


先行除染

平成25年9月
－大熊町－



先行除染事業の概要

工期	平成24年12月6日 ～平成25年6月28日
作業員数	1日最大約218人 (延べ約15,007人)
除染対象地域	大川原地区 (約29ha)
除染対象面積	農地 : 19ha 森林 : 8ha 道路 : 1.9ha (住宅6棟)

【除染範囲航空写真】

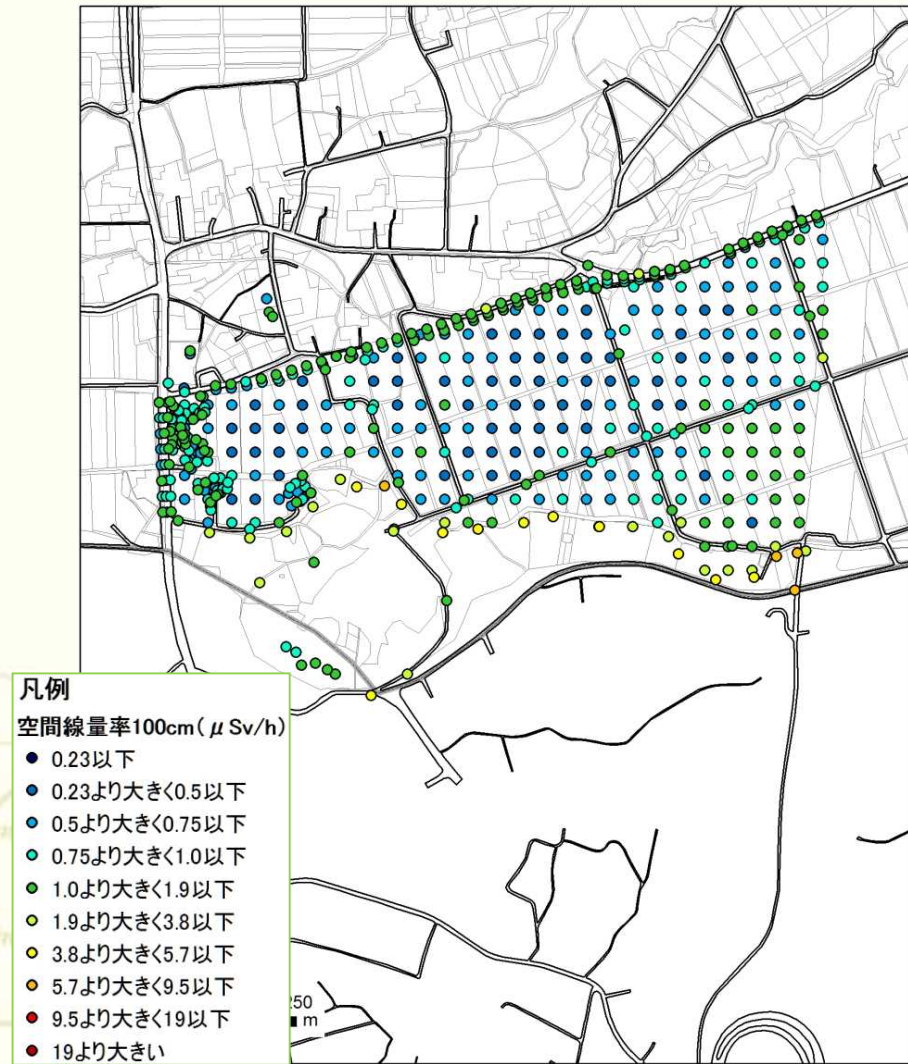


モニタリングMAP(空間線量率1m)

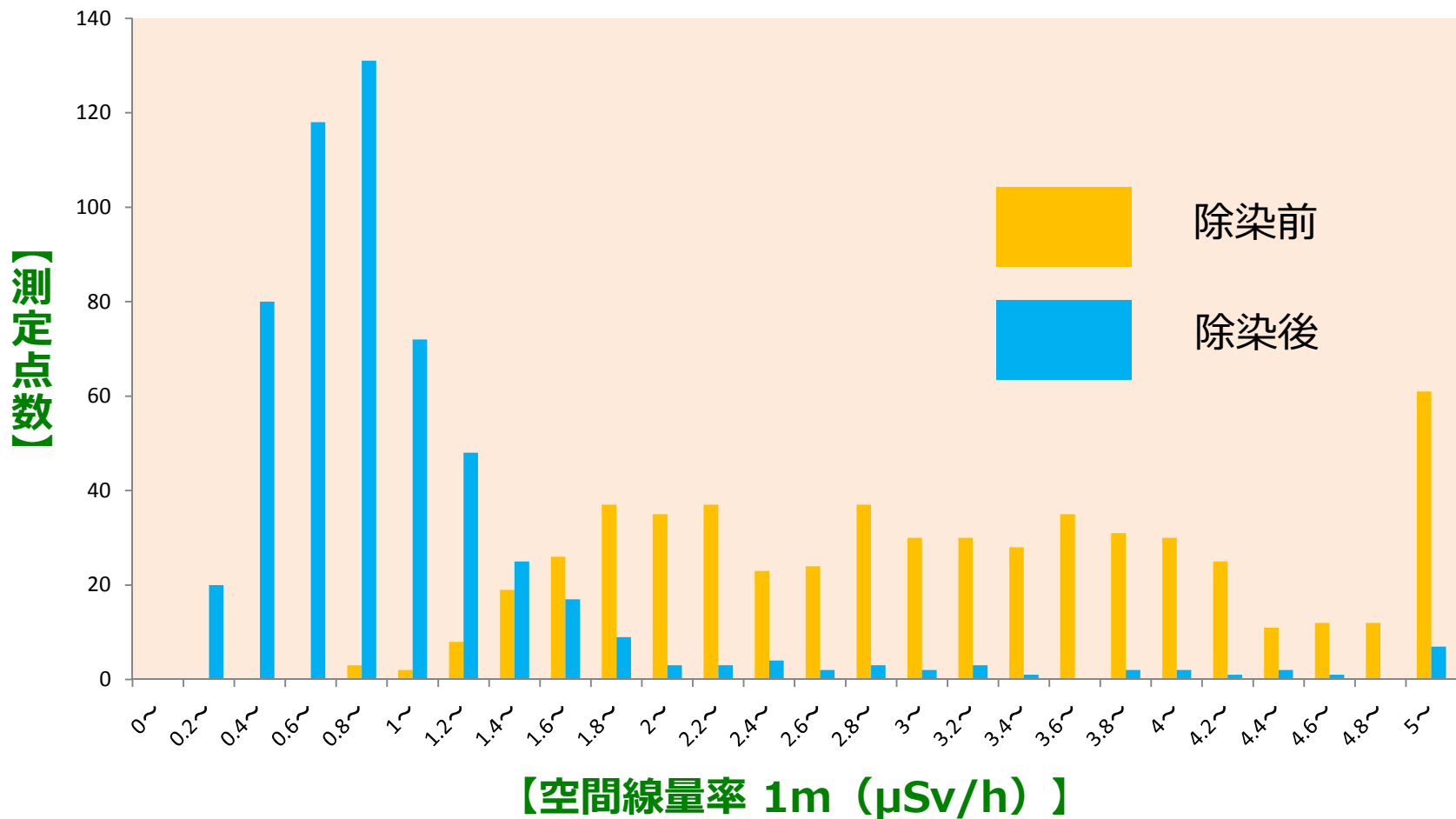
【除染前】



【除染後】



除染による低減効果(空間線量率1m)



※放射線量は、除染作業の前後で測定したものであり、その後の自然減衰等は含まれておりません。

除染前測定時期：平成24年12月20日～平成25年4月19日

除染後測定時期：平成25年 2月14日～平成25年6月17日

除染による低減効果(空間線量率1m)

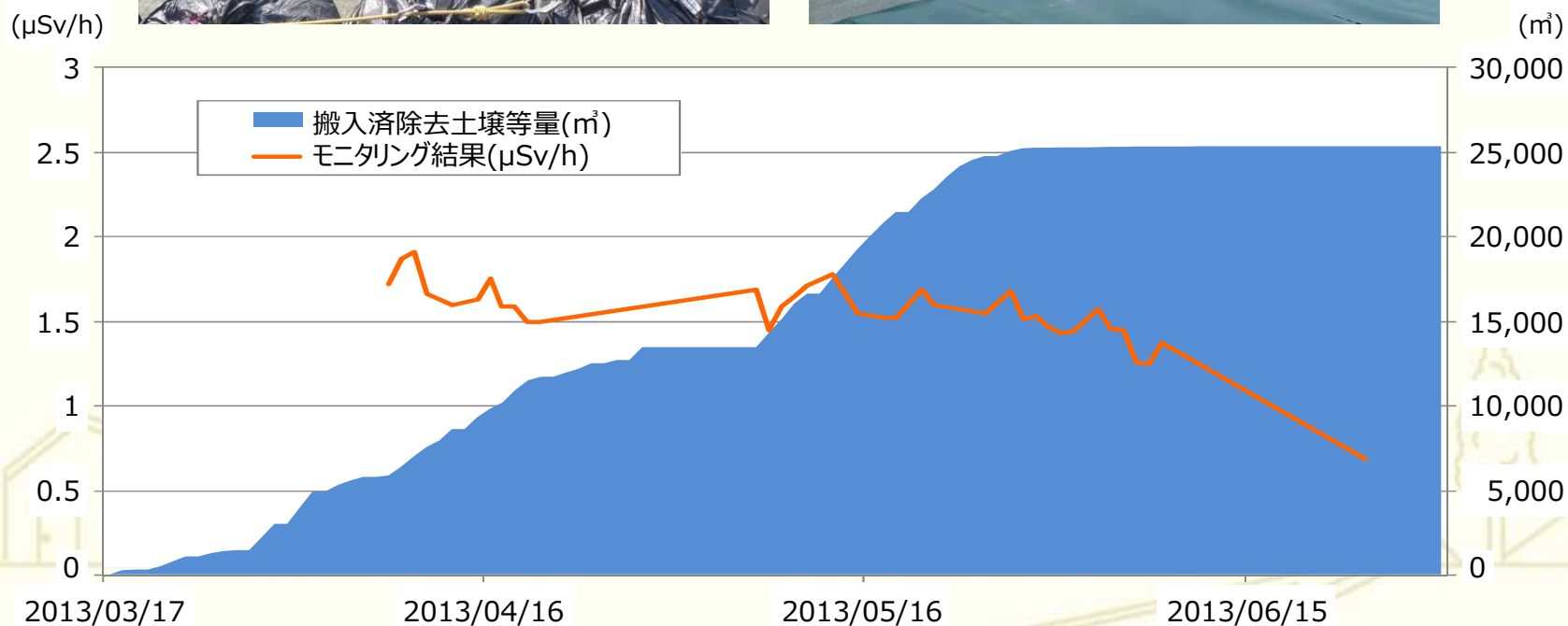
	測定点数	除染前の平均値 ($\mu\text{Sv/h}$)	除染後の平均値 ($\mu\text{Sv/h}$)	低減率
宅地	127	2.33	0.93	60%
農地	220	4.08	0.75	82%
森林	28	5.20	3.93	24%
道路	167	2.58	1.16	55%

※放射線量は、除染作業の前後で測定したものであり、その後の自然減衰等は含まれておりません。

除染前測定時期：平成24年12月20日～平成25年4月19日

除染後測定時期：平成25年 2月14日～平成25年6月17日

仮置場の状況



除染風景



家屋除染(表土削り取り)



家屋除染(壁拭き取り)



家屋除染(軒樋)



農地除染



森林除染



道路除染